



ESTADO DE RONDÔNIA  
PREFEITURA MUNICIPAL DE CABIXI

**SISTEMA DE INFORMAÇÃO PARA AUXÍLIO À TOMADA DE DECISÃO  
DO PLANO MUNICIPAL DE SANEAMENTO BÁSICO (PMSB) DO  
MUNICÍPIO DE CABIXI/RO**

Cabixi - RO  
Agosto de 2020



ESTADO DE RONDÔNIA  
PREFEITURA MUNICIPAL DE CABIXI

**SISTEMA DE INFORMAÇÃO PARA AUXÍLIO À TOMADA DE DECISÃO DO  
PLANO MUNICIPAL DE SANEAMENTO BÁSICO (PMSB) DO MUNICÍPIO DE  
CABIXI/RO**

Relatório apresentado ao Núcleo Intersetorial de Cooperação Técnica – NICT da FUNASA, como produto para composição do Plano Municipal de Saneamento Básico, equivalendo a Produto I do Termo de Execução Descentralizada – TED 08/17, celebrado entre FUNASA e IFRO. O relatório foi elaborado pelo Comitê Executivo do PMSB e aprovado pelo Comitê de Coordenação, recebendo assessoramento técnico do IFRO, por meio do Projeto Saber Viver Portaria nº 1876/REIT-CGAB / IFRO, e financiado através da FUNASA.

Cabixi/RO  
Agosto de 2020

**PREFEITURA MUNICIPAL DE CABIXI**

---

Av. Tamoios, n. 4031, Centro, CEP 76.994-000, Cabixi/RO, Telefone (69) 33452353

**PREFEITO**

Silvenio Antonio de Almeida

**VICE-PREFEITA**

Rosely de Fátima de Assumpção Barroso

**FUNDAÇÃO NACIONAL DE SAÚDE — FUNASA**

Superintendência Estadual da Funasa em Rondônia (SUEST/RO)

---

Rua Festejos, 167, Bairro Costa e Silva, Porto Velho/RO, CEP: 78903-843

Telefones: (69) 3216-6138/6109/6162; Fax: (69) 3216-6138

## APRESENTAÇÃO

O Município de Cabixi tem desenvolvido o Plano Municipal de Saneamento Básico (PMSB) com o apoio do Projeto Saber Viver (TED 08/17, FUNASA/IFRO). Esse plano envolve um conjunto de documentos denominados Produtos (de A a K), que seguem as instruções de desenvolvimento descritas no Termo de Referência para elaboração de Plano Municipal de Saneamento Básico (FUNASA/MS, 2012). Tais documentos devem ser construídos com a participação popular, através de reuniões setorizadas, de audiências públicas e de reuniões de trabalho dos comitês de Execução e de Coordenação do PMSB. A equipe do Projeto Saber Viver (TED 08/17, FUNASA/IFRO) presta serviço de assessoria ao desenvolvimento dos produtos, com transferência de expertise em áreas técnicas. Assim, promove-se o aperfeiçoamento institucional e tecnológico do município, visando assegurar a adoção de mecanismos adequados ao planejamento, implantação, monitoramento, operação, recuperação, manutenção preventiva, melhoria e atualização dos sistemas integrantes dos serviços públicos de saneamento básico (TR Item 3. b. p. 8).

O SISTEMA DE INFORMAÇÃO PARA AVALIAÇÃO E TOMADA DE DECISÃO DO PLANO MUNICIPAL DE SANEAMENTO BÁSICO (PMSB) – é um dos produtos que compõe o PMSB, e a função primordial desse sistema é monitorar a situação real do saneamento municipal, tendo como base dados e indicadores de diferentes naturezas, possibilitando a intervenção no ambiente e auxiliando o processo de tomada de decisões. Trata-se de uma ferramenta de apoio gerencial fundamental, não apenas no momento de elaboração do plano, mas principalmente em sua implantação e avaliação (TR Item 5.3 – Pg. 22).

O SISTEMA DE INFORMAÇÃO PARA AVALIAÇÃO E TOMADA DE DECISÃO DO PLANO MUNICIPAL DE SANEAMENTO BÁSICO (PMSB) foi desenvolvido com uma composição de três subsistemas, a saber: 1) Percepção social do saneamento básico, 2) Painel de indicadores de desempenho do PMSB e 3) Gerenciador de Planos, Projetos e Metas do PMSB. Cada subsistema apresenta uma fonte própria de dados (por exemplo: entrevistas censitárias com os munícipes, dados da situação do saneamento básico e saúde prestados pelas secretarias municipais de obras e de saúde e, ainda, dados sobre o orçamento aplicado no PMSB pela secretaria de administração e planejamento do município). Os subsistemas exportarão relatórios e a integração e análise desses resultados foi concebida para acontecer dentro das reuniões colegiadas do Conselho Municipal de Saneamento Básico, o qual existe para aconselhar o executivo municipal para a criação, desenvolvimento e revisão do PMSB.

Destaca-se que os subsistemas indicados utilizam soluções *web* gratuitas, sendo elas: *Survey Solutions*, *Metabase*, *Django* e *Redmine*, respectivamente.

O presente documento apresentará como o SISTEMA DE INFORMAÇÃO PARA AVALIAÇÃO E TOMADA DE DECISÃO DO PLANO MUNICIPAL DE SANEAMENTO BÁSICO (PMSB), se encontra estruturado, as ferramentas de desenvolvimento, sua forma de acesso, aquisição e preservação dos dados e demais tópicos que detalham seu funcionamento.

## SUMÁRIO

<b>1</b>	<b>INTRODUÇÃO .....</b>	<b>10</b>
<b>2</b>	<b>SISTEMA DE INFORMAÇÃO PARA AVALIAÇÃO E TOMADA DE DECISÃO DO PLANO MUNICIPAL DE SANEAMENTO BÁSICO (PMSB) .....</b>	<b>11</b>
	2.1 PAINEL DE PERCEPÇÃO SOCIAL DO PMSB .....	12
	2.2 PAINEL DE INDICADORES DE DESEMPENHO DO PMSB – EM QUATRO DIMENSÕES: GOVERNANÇA, HABITABILIDADE, INTEGRIDADE AMBIENTAL E SAÚDE.....	17
	2.2.1 Procedimentos metodológicos e confiabilidade dos dados de infraestrutura que compõe o painel de indicadores de desempenho do PMSB .....	18
	2.2.2 Painel de Indicadores de desempenho do PMSB – sobre os dados técnicos de saneamento básico ...	19
	2.2.3 Parametrização do painel de indicadores de desempenho do PMSB .....	21
	2.3 SISTEMA GERENCIADOR DE PLANOS, PROJETOS E METAS DO PMSB.....	23
	2.3.1 Apresentação e acesso às informações do sistema gerenciador de planos, projetos e metas do pmsb	25
	2.3.2 Inserindo e manipulando dados para a gestão de projetos do PMSB .....	29
<b>3</b>	<b>BANCO DE DADOS: COMPOSIÇÃO, DISTRIBUIÇÃO E MANUTENÇÃO .....</b>	<b>31</b>
<b>4</b>	<b>DISTRIBUIÇÃO, INSTALAÇÃO E CONFIGURAÇÃO DO SISTEMA DE INFORMAÇÃO PARA AVALIAÇÃO E TOMADA DE DECISÃO DO PLANO MUNICIPAL DE SANEAMENTO BÁSICO (PMSB) .....</b>	<b>35</b>
<b>5</b>	<b>TOMADA DE DECISÃO PELO PODER EXECUTIVO MUNICIPAL .....</b>	<b>35</b>
<b>6</b>	<b>COMUNICAÇÃO E CONTROLE SOCIAL .....</b>	<b>37</b>
	<b>CONSIDERAÇÕES FINAIS.....</b>	<b>38</b>
	<b>REFERÊNCIAS .....</b>	<b>39</b>

## LISTA DE FIGURAS

- Figura 1: Sistema de informação para avaliação e tomada de decisão do plano municipal de saneamento básico (PMSB) foi desenvolvido para o monitoramento do PMSB à luz das premissas do Projeto Saber Viver, composto por três subsistemas: 1. Percepção social do saneamento básico, 2. Painel de indicadores de desempenho do PMSB e 3. Gerenciador de planos, projetos e metas. .... 11**
- Figura 2: Telas do APP *Survey Solutions* empregado na coleta de dados sociais e de engenharia para descrever a Percepção Social do Saneamento Básico..... 14**
- Figura 3: Tela do Painel de Indicadores desenvolvido para descrever a Percepção Social do Saneamento Básico, com aplicação do filtro (destaque em quadro vermelho) com informação sobre o Município de Cabixi. .... 16**
- Figura 4: Tela do Painel de Indicadores desenvolvido para descrever a Percepção Social do Saneamento Básico. .... 17**
- Figura 5: Projeção do Painel de Indicadores de Desempenho com dados técnicos do saneamento básico levantados na pesquisa de campo municipal..... 19**
- Figura 6: Tela inicial para o acesso Painel de Indicadores de desempenho do PMSB desenvolvido para descrever o desempenho da execução do PMSB – em quatro dimensões: Governança, Habitabilidade, Integridade Ambiental e Saúde. .... 20**
- Figura 7: Tela para acesso ao subsistema de alimentação das variáveis para cálculo dos Indicadores desenvolvido para descrever o desempenho da execução do PMSB – em quatro dimensões: Governança, Habitabilidade, Integridade Ambiental e Saúde. .... 21**
- Figura 8: Estruturação do Sistema Gerenciador de Planos, Projetos e Metas do PMSB 24**
- Figura 9: Página inicial do Sistema Gerenciador de Planos, Projetos e Metas do PMSB. .... 25**
- Figura 10: Tela de listagem dos projetos cadastrados no Sistema Gerenciador de Planos, Projetos e Metas do PMSB. .... 25**
- Figura 11: Tela com painel gerencial e visão dos projetos, ações e metas estabelecidas e cadastradas no Sistema Gerenciador do PMSB. .... 26**
- Figura 12: Projeção das telas de Tarefas e Atividades cadastradas no Sistema Gerenciador..... 27**
- Figura 13: Projeção da tela com nível de detalhamento de uma ação em desenvolvimento referente a algum projeto do PMSB. .... 27**
- Figura 14: Projeção da tela de acompanhamento das atividades cadastradas no Sistema Gerenciador..... 28**
- Figura 15: Projeção da tela de acompanhamento das Tarefas cadastradas no Sistema Gerenciador..... 28**

<b>Figura 16: Projeção da tela de autenticação de usuários no Sistema Gerenciador.....</b>	<b>29</b>
<b>Figura 17: Projeção da tela inicial de listagem de tarefas, após autenticação de usuário, do Sistema Gerenciador. ....</b>	<b>29</b>
<b>Figura 18: Níveis de visão do banco de dados do sistema de informação para avaliação e tomada de decisão do plano municipal de saneamento básico (PMSB). ....</b>	<b>32</b>
<b>Figura 19: Modelo de apresentação da base de dados do sistema de informação para avaliação e tomada de decisão do plano municipal de saneamento básico (PMSB). ....</b>	<b>33</b>
<b>Figura 20: Ilustração da metodologia PDCA - Planejar, Executar, Monitorar e Agir aplicada ao gerenciamento de projetos do PMSB. ....</b>	<b>35</b>
<b>Figura 21: Ilustração do apoio do Sistema de Informação, a partir da utilização dos subsistemas, para tomada de decisão em relação aos projetos do PMSB. ....</b>	<b>36</b>



## **LISTA DE EQUAÇÃO**

**Equação 1 - Fórmula para definição de amostras de levantamento no Município ..... 15**

## 1 INTRODUÇÃO

O saneamento básico é de responsabilidade municipal e deve ser executado na forma descrita no PMSB, exigindo dos gestores total atenção ao plano e seu horizonte de execução, de tal forma em que estes devem se subsidiar em métodos eficazes de gestão que garantam o controle e a melhoria contínua dos processos, serviços e produtos do saneamento básico. E, para garantir o melhor atendimento aos resultados esperados, o gestor deve se munir de ferramentas capazes de lhe fornecer informações precisas para que as tomadas de decisões sejam acertivas.

O desenvolvimento do SISTEMA DE INFORMAÇÃO PARA AVALIAÇÃO E TOMADA DE DECISÃO DO PLANO MUNICIPAL DE SANEAMENTO BÁSICO (PMSB) é parte integrante da elaboração do PMSB, por força do Art. 9 da Lei 11.445/07. Por ser considerado uma ferramenta de apoio, principalmente à tomada de decisão, o sistema é fundamental para o desenvolvimento de ações voltadas ao saneamento básico municipal.

Um Sistema de Informação, ou simplesmente SI, é um conjunto de recursos que processa dados e os transformam em informações para serem utilizadas no processo decisório da gestão municipal do saneamento básico e proporciona, assim, a sustentação administrativa para alcançar os resultados previamente almejados (OLIVEIRA, 2004). Em outras palavras, o SI pode ser utilizado como ferramenta que dá o suporte necessário, com base em processamento de dados, para que as ações municipais de planejamento, gestão e execução do PMSB sejam entregues à população do município, uma vez que, ao mesmo passo em que dá subsídios para o gestor decidir, permite ainda o acesso às informações por parte dos munícipes, que podem acompanhar e fiscalizar toda a execução do plano.

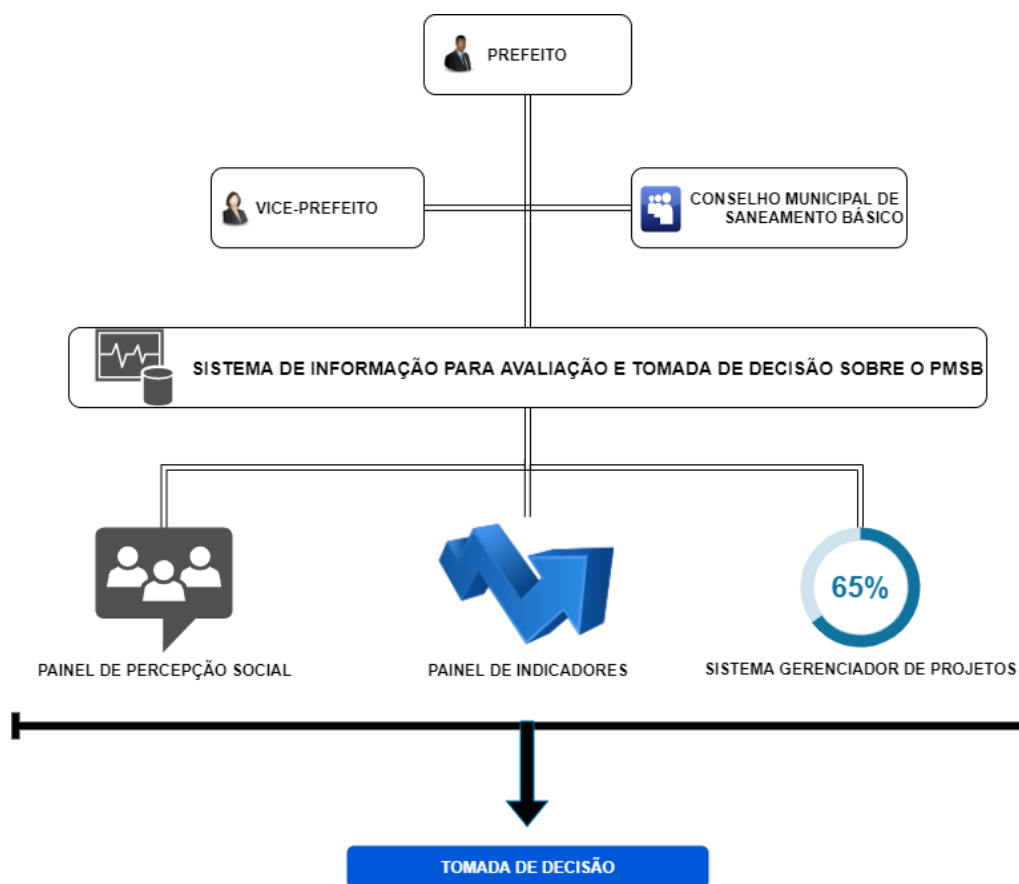
Neste contexto, com apoio do SI, o PMSB deve ser executado atendendo a rotina pré-estabelecida, no esforço de garantir a universalização do saneamento básico, melhor qualidade de vida e saúde para a população.

## 2 SISTEMA DE INFORMAÇÃO PARA AVALIAÇÃO E TOMADA DE DECISÃO DO PLANO MUNICIPAL DE SANEAMENTO BÁSICO (PMSB)

O sistema de informação para avaliação e tomada de decisão do Plano Municipal de Saneamento Básico (PMSB) foi construído para que atenda, simultaneamente, de forma individualizada ou integrada, os 19 municípios contemplados no TED 08/2017, celebrado entre FUNASA, IFRO e Prefeituras Municipais.

O Sistema de Informação foi desenvolvido a partir da composição de três subsistemas, sendo estes: 1) Percepção social do saneamento básico, 2) Painel de indicadores de desempenho do PMSB e 3) Gerenciador de Planos, Projetos e Metas do PMSB, conforme pode ser observado na (Figura 1):

**Figura 1: Sistema de informação para avaliação e tomada de decisão do plano municipal de saneamento básico (PMSB) foi desenvolvido para o monitoramento do PMSB à luz das premissas do Projeto Saber Viver, composto por três subsistemas: 1. Percepção social do saneamento básico, 2. Painel de indicadores de desempenho do PMSB e 3. Gerenciador de planos, projetos e metas.**



Fonte: Projeto Saber Viver, 2020.

Considerando a disseminação e popularização da internet, além da facilidade de

publicitar as informações e ações desenvolvidas no âmbito do saneamento municipal, possibilitando ainda a transparência das ações, atendendo aos princípios da administração pública previstos na Constituição Federal de 1988, os subsistemas que compõem o SISTEMA DE INFORMAÇÃO PARA AVALIAÇÃO E TOMADA DE DECISÃO DO PLANO MUNICIPAL DE SANEAMENTO BÁSICO (PMSB) foram desenvolvidos para que o acesso seja por meio da internet, utilizando-se tecnologias altamente responsivas, ou seja, capazes de serem acessadas por intermédio de navegadores de computadores e smartphones, adaptando-se automaticamente.

A operação do primeiro subsistema - Percepção social do saneamento básico – possibilita listar a percepção social do saneamento básico municipal por eixo (abastecimento de água, drenagem e manejo das águas pluviais urbanas, esgotamento sanitário e manejo de resíduos sólidos). Esse subsistema deve ser alimentado, como sugestão, a cada 4 anos, antes das audiências para revisão e acompanhamento do PMSB.

A operação do segundo subsistema - Painél de indicadores de desempenho do PMSB – possibilita a parametrização do sistema com as variáveis e índices levantados para o município e apresentados na forma do Produto H, onde são calculados os indicadores de desempenho de cada variável prevista para o PMSB. Esse subsistema deve ser alimentado com periodicidade anual, no mínimo, observando período de coleta de dados para cada variável que compõem os indicadores.

A operação do terceiro subsistema –Gerenciador de Planos, Projetos e Metas do PMSB – se dá pela inserção dos projetos, metas e atividades, cuja finalidade é de gerenciar, monitorar e controlar cada projeto a ser desenvolvido do PMSB. A alimentação deste subsistema depende de cada projeto, quando o gestor municipal e equipe informará a execução das ações que compõem os projetos e planos do saneamento básico municipal.

## 2.1 PAINEL DE PERCEPÇÃO SOCIAL DO PMSB

Para o desenvolvimento do subsistema: Painel de Percepção Social do Saneamento Básico foi, e será necessária a coleta de dados no município para o levantamento da percepção social da população em relação aos quatro eixos que compõem o PMSB: abastecimento de água, drenagem e manejo das águas pluviais urbanas, esgotamento sanitário e manejo de resíduos sólidos.

O *Survey Solutions*, desenvolvido pelo Banco Mundial e distribuído de forma gratuita através do link <<https://mysurvey.solutions/Download>>, foi o sistema utilizado para a coleta

dos dados e nele foram estruturados os formulários para a pesquisa de campo.

Esta ferramenta é disponível para computadores e smartphones, resultando em maior mobilidade e permitindo coletas de dados de forma *on-line*, ou seja, em tempo real, e ou *off-line* (desconectados da internet), pelos membros dos comitês e pesquisadores do projeto Saber Viver. Assim, o sistema se adequou às necessidades do PMSB, pois, ao mesmo tempo em que possibilitou a coleta de dados na área urbana do município, onde é possível a conexão com a internet por meio da tecnologia wi-fi ou 4G, possibilitou ainda a coleta de dados nos meios rurais, onde na maioria das vezes, não é possível a conexão com internet. Os dados coletados de forma *off-line* eram posteriormente sincronizados assim que o smartphone do pesquisador se conectava à internet, transferindo todas as informações para o banco de dados do sistema. Destaca-se que a adoção da utilização deste aplicativo se mostrou sustentável, considerando que dispensou qualquer tipo de formulários impressos, principalmente.

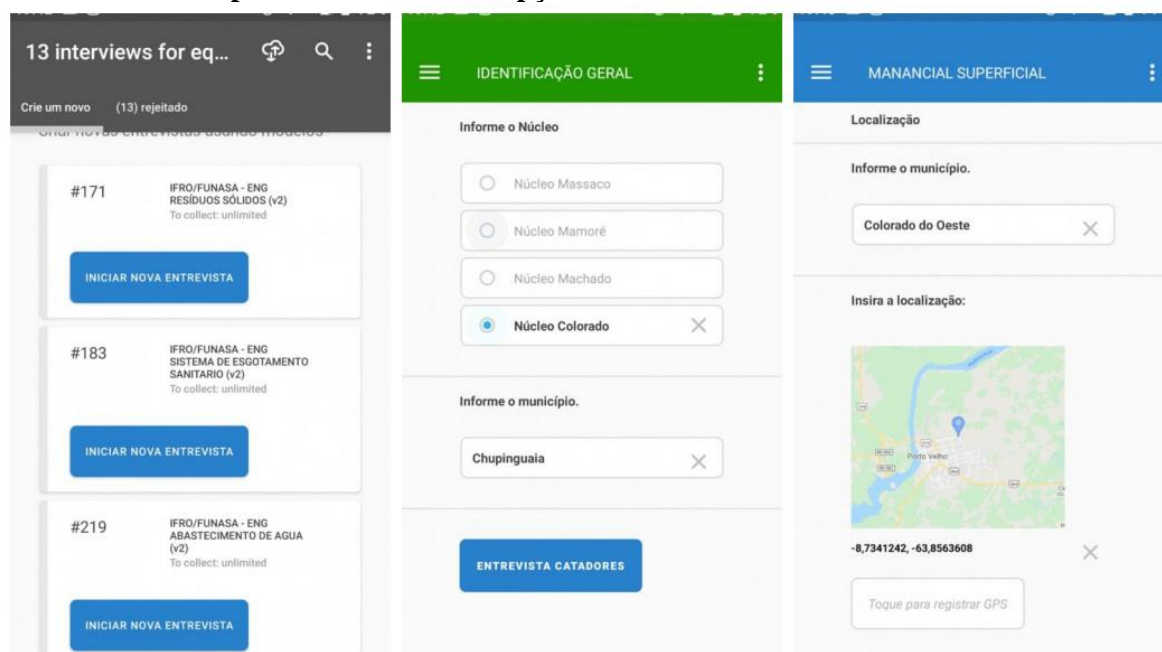
Ao se estruturar um formulário, pode-se realizar a divisão de papéis, onde os dados levantados em campo foram supervisionados e validados pelas supervisões técnicas do projeto Saber Viver, garantindo a integridade e diminuindo a margem de erro da pesquisa. A ferramenta possibilitou ainda a adoção de formulários específicos para cada componente do PMSB, onde as respostas se deram na forma de texto, fotografias e/ou coordenadas geográficas (localização), tornando-se um diferencial no levantamento de dados, pois, por exemplo, ao levantar se determinada rua do município havia bocas-de-lobo<sup>1</sup>, pôde-se anexar uma foto que detalha como foi construída, seu atual estado de conservação e a sua exata localização geográfica.

A (Figura 2) ilustra as telas do *Survey Solution*, onde, da esquerda para direita, temos: tela inicial do sistema que possibilita ao pesquisador a escolha do componente para carregamento do formulário; tela de identificação do município onde os dados estão sendo coletados e tela para levantamento dos dados sobre mananciais, com possibilidade de indicação da localização exata através da adoção de coordenadas geográficas, conforme mencionado anteriormente. Vejamos:

---

<sup>1</sup> Dispositivos coletores de águas pluviais instaladas junto ao meio-fio e interligadas à rede coletora, com objetivo de dar vazão às águas da chuva.

**Figura 2: Telas do APP *Survey Solutions* empregado na coleta de dados sociais e de engenharia para descrever a Percepção Social do Saneamento Básico.**



Fonte: Projeto Saber Viver, 2020.

### 2.1.1 Procedimentos Metodológicos e confiabilidade dos dados

A construção do Painel de percepção social do saneamento básico de Cabixi emprega a metodologia de pesquisa de campo do tipo quantitativa e descritiva. Tendo por base a investigação empírica por meio da aplicação de questionários, com o objetivo de conferir a percepção da sociedade no que se refere ao acesso aos serviços de saneamento básico no município e de seus impactos nas condições de vida da população

A coleta de dados *in loco* se deu por meio de questionários, com auxílio do aplicativo *Interviewer (Survey Solution.)*. Houve a aplicação de dois questionários socioeconômicos: um para levantamento de dados urbanos (com 70 a 100 perguntas) e outro para dados rurais/povos tradicionais (também com 70 a 100 perguntas). A aplicação desse questionário foi realizada pelos membros do comitê municipal de execução do PMSB, pela equipe de assessoria do Projeto Saber Viver e por outros voluntários.

Buscou-se um referencial metodológico que pudesse garantir representatividade factível e segura da realidade do cenário municipal, com quantificação e distribuição de questionários que atendessem ao mínimo necessário. Para tanto, empregou-se o método probabilístico, com emprego de amostragem por conglomerados, a seguir explicitado.

Inicialmente, define-se o tamanho da amostra em Cabixi, por meio de cálculos que empregam a (Equação 1).

**Equação 1 - Fórmula para definição de amostras de levantamento no Município**

$$n = \frac{Z_{\alpha/2}^2 \cdot p \cdot q \cdot N}{\varepsilon^2 \cdot (N - 1) + Z_{\alpha/2}^2 \cdot p \cdot q}$$

n = Tamanho da Amostra

Z = Abscissa da Norma Padrão

p = Estimativa da Proporção (sim = 50% = 0,5)

q = 1 – p (não = 50% = 0,5)

N = Tamanho da População

ε = Erro Amostral (máxima diferença a ser suportada)

Na fórmula, Z corresponde ao valor de 1,96, por ter sido aplicado nível de confiança de 95%. O tamanho da população foi pautado na projeção do IBGE para 2018 (5.438 habitantes), e o tamanho da amostra, separadamente entre população urbana (2.320 hab.) e rural (3.118 hab.), dividido pelo número médio de moradores por domicílio. Em cada domicílio foram registrados todos os moradores, garantindo-se a amostragem realizada pelo número de pessoas entrevistadas e não de domicílios.

Foram visitadas 126 residências da área urbana, totalizando amostragem de 327 indivíduos (média de 2,51 moradores por domicílio). Na área rural, que inclui três Distritos, foram visitadas 121, totalizando amostragem de 377 indivíduos (média de 2,94 moradores por domicílio).

### **2.1.2 Painel da percepção social do Saneamento Básico**

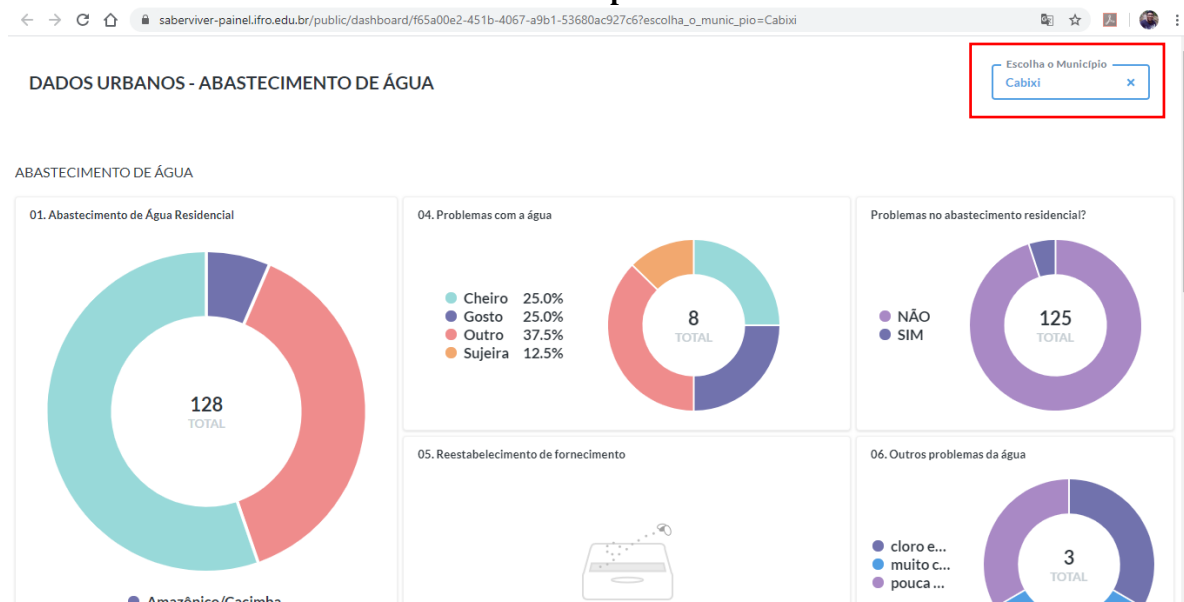
Os dados coletados deram forma ao banco de dados, que reúne as informações da percepção social dos munícipes em relação aos quatro eixos do saneamento básico, imprescindível para construção do PMSB.

Ao menos a cada 4 (quatro) anos, o município deverá promover uma outra pesquisa, para atualização da percepção social em razão dos serviços e produtos que compõem o saneamento básico municipal. Para isto, será distribuída, na forma digital, gravada em mídia ou para download, os questionários utilizados pelo Projeto Saber Viver e estruturados utilizando o software *Survey Solution*. Ressalta-se que os questionários disponibilizados podem ser alterados, de acordo com as necessidades que surgirem ao longo da execução do PMSB.

O Painel de Percepção Social do PMSB utiliza os dados coletados e, por meio de consultas via SQL (linguagem de banco de dados) emite relatórios dinâmicos, ou *dashboard*, para apresentação dos dados e é acessível através da internet.

Considerando a necessidade de transparência dos dados, o acesso dispensa autenticação e a (Figura 3) ilustra a tela do subsistema onde estão listados os dados referentes à percepção social da população sobre o eixo do saneamento básico: abastecimento de água. Em destaque, na (Figura 3), está a funcionalidade do sistema que possibilita a filtragem dos dados por município, visto que o TED 08/2017 FUNASA/IFRO contempla 19 municípios do estado de Rondônia.

**Figura 3: Tela do Painel de Indicadores desenvolvido para descrever a Percepção Social do Saneamento Básico, com aplicação do filtro (destaque em quadro vermelho) com informação sobre o Município de Cabixi.**



Fonte: Projeto Saber Viver, 2020.

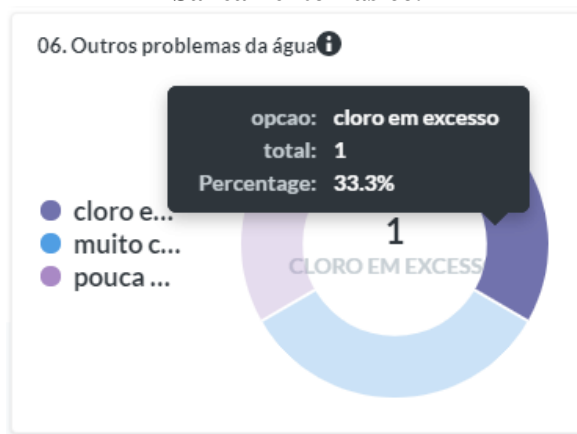
Como pode-se observar na (Figura 3), as informações são apresentadas de forma simples e objetiva, com utilização de gráficos de fácil leitura e compreensão. Tudo foi desenvolvido para facilitar a comunicação com o usuário do serviço público, o cidadão, e com os gestores que necessitarão analisar, periodicamente, os dados levantados.

O sistema possibilita que seja realizada consulta com nível maior de detalhamento, onde o usuário poderá coletar informações adicionais ao passar com o mouse do computador sob o gráfico que deseja maiores detalhes, por exemplo, onde será apresentada uma caixa de texto com as informações adicionais. A (Figura 4), ilustra este procedimento. Nela podemos observar



quais os outros problemas existiam em relação ao fornecimento de água e o resultado retornado foi de que uma pessoa, equivalente à 33,3% (trinta e três vírgula três por cento) dos que responderam esta pergunta, opinou que há cloro em excesso.

**Figura 4: Tela do Painel de Indicadores desenvolvido para descrever a Percepção Social do Saneamento Básico.**



Fonte: Projeto Saber Viver, 2020.

Para o desenvolvimento do painel de percepção social utilizou-se a ferramenta *Metabase*, distribuída de forma gratuita, isto é, *open source*, que, conectado ao banco de dados, possibilita a construção de relatórios dinâmicos (ou *dashboard*), imprimindo na tela as respostas das entrevistas realizadas no município sobre os componentes do saneamento básico municipal.

Recomenda-se que instituições de ensino fundamental e médio explorem as informações contidas nesse subsistema, pois as mesmas podem ser utilizadas para atividades de aprendizagem envolvendo diferentes ciências (exatas, naturais e humana) e com aplicação imediata ao contexto do município.

## **2.2 PAINEL DE INDICADORES DE DESEMPENHO DO PMSB – EM QUATRO DIMENSÕES: GOVERNANÇA, HABITABILIDADE, INTEGRIDADE AMBIENTAL E SAÚDE.**

O Painel de Indicadores de Desempenho do PMSB é apresentado em quatro dimensões, sendo estas: governança, habitabilidade, integridade ambiental e saúde. Para cada dimensão é possível mensurar os indicadores desejados para o PMSB.

A exemplo do primeiro subsistema apresentado, para o desenvolvimento do painel de indicadores de desempenho do PMSB também foram utilizadas ferramentas gratuitas, ou seja, *open sources*, a saber: *Django*, para a criação da *interface* web (site) da aplicação; *Python*, como

linguagem de programação das ações do sistema; e *SQLite3* para o armazenamento dos dados inseridos e gerados pelo painel de indicadores de desempenho do PMSB. A combinação das ferramentas possibilita a construção de subsistema que atende aos princípios da simplicidade, robustez e facilidade de implantação.

### **2.2.1 Procedimentos metodológicos e confiabilidade dos dados de infraestrutura que compõe o painel de indicadores de desempenho do PMSB**

No que tange aos dados de infraestrutura, que compõe o painel de indicadores de desempenho do PMSB, primeiramente foi realizado o diagnóstico técnico, por meio de informações disponibilizadas pelas prestadoras de serviços, secretarias e prefeitura municipal, através da adoção de formulários específicos, bem como a caracterização “*in loco*” pela equipe do comitê municipal de execução do PMSB, pela equipe de assessoria do Projeto Saber Viver e por outros voluntários., associadas aos levantamentos sócios econômicos efetuados com a população.

O aplicativo *Interviewer*, possibilitou o preenchimento dos dados coletados na forma de texto, fotografias e/ou coordenadas geográficas (localização), tornando-se uma ferramenta importante para a confiabilidade das informações. Houve a aplicação de sete questionários: um para levantamento de dados urbanos (com 64 perguntas); outro para dados rurais (também com 64 perguntas); um para levantamento de dados dos catadores de materiais recicláveis (com 36 perguntas); um para levantamento de dados do sistema abastecimento de água (com 24 perguntas); um sobre esgotamento sanitário (com 57 perguntas); drenagem (70 perguntas) e manejo de resíduos sólidos (com 79 perguntas).

Como fontes de dados secundários, para o levantamento de informações do sistema de abastecimento de água, foram utilizados os dados fornecidos pela plataforma da Agência Nacional de Águas – ANA. E para determinar os fatores que influenciam na análise da eficiência geral da prestação de serviços de água, de esgotos e de manejo de resíduos sólidos urbanos foram utilizados os dados fornecidos pelo Sistema Nacional de Informação sobre Saneamento (SNIS), pela confiabilidade e, abrangência dos aspectos operacionais, administrativos, econômico-financeiros, contábeis e de qualidade de serviços disponíveis na base de dados, disponibilizada gratuitamente no sítio <http://www.snis.gov.br/>. Essas informações foram reunidas em planilhas, analisadas e discutidas no texto com os dados fornecidos pelas prestadoras de serviços ou órgãos municipais encarregados da gestão dos

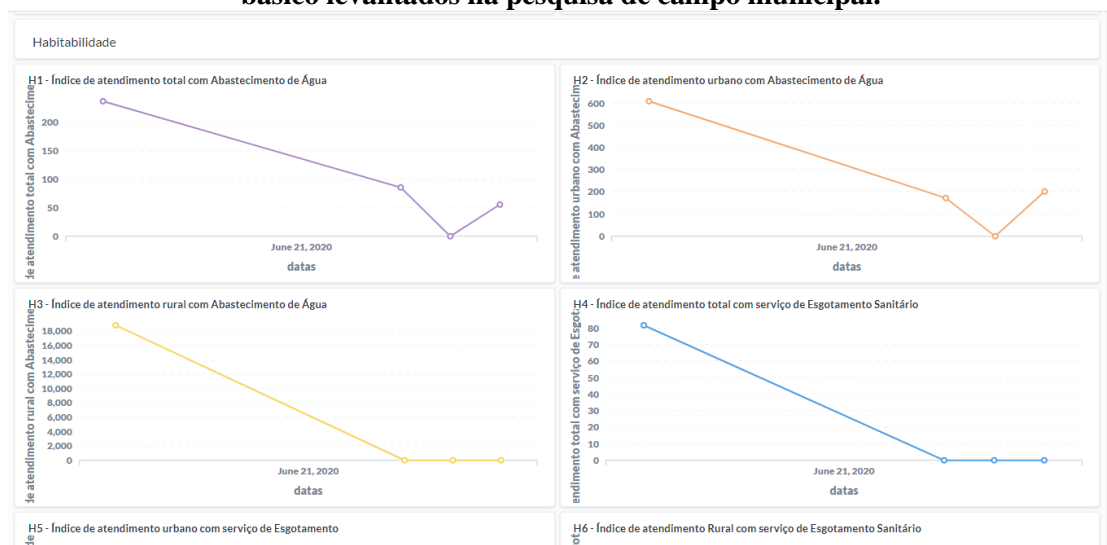
serviços.

Para a obtenção dos dados de qualidade da água distribuída utilizou-se informações disponibilizadas pelo Programa Nacional de Vigilância da Qualidade da Água para Consumo Humano (VIAGIÁGUA) através do acesso ao Sistema de Informação de Vigilância da Qualidade da Água para Consumo Humano (SISAGUA). Os dados transcritos em planilhas são analisados e discutidos conforme os parâmetros estabelecidos pelas Portaria da Consolidação MS nº 05/2017.

## 2.2.2 Painel de Indicadores de desempenho do PMSB – sobre os dados técnicos de saneamento básico

Os dados técnicos levantados na coleta de dados municipal em relação aos serviços e produtos do saneamento básico existentes no município serão disponibilizados através de *dashboards*. O sistema mostrará gráficos de linhas com os dados levantados inicialmente. A escolha do gráfico de linhas possibilita que os usuários do saneamento básico e os gestores municipais possam acompanhar a evolução dos serviços e produtos do PMSB ao longo do tempo, criando uma série histórica. Inicialmente, os dados mostrados serão os levantados na pesquisa de campo realizada pelos Comitês, assessorados pelos pesquisadores do Projeto Saber Viver, sendo que novos dados serão agregados a cada atualização do sistema Painel de Indicadores de Desempenho do PMSB. A (Figura 5), logo abaixo, ilustra a projeção deste Painel.

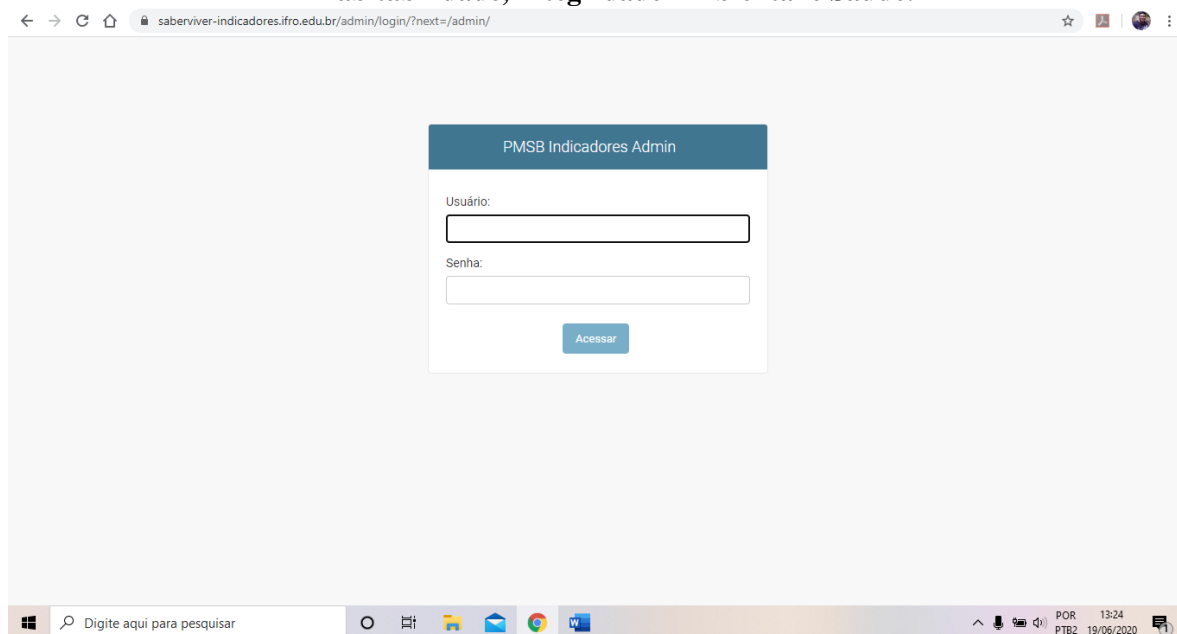
**Figura 5: Projeção do Painel de Indicadores de Desempenho com dados técnicos do saneamento básico levantados na pesquisa de campo municipal.**



Fonte: Projeto Saber Viver, 2020.

Há duas formas de acesso ao sistema. O primeiro, sem necessidade de autenticação, semelhante ao que foi implantado no primeiro subsistema, e carrega em tela os indicadores gerados para cada variável que compõe os indicadores de desempenho do PMSB (listadas no produto H) e que são parametrizadas no Painel de Indicadores. A outra forma de acesso ao sistema é por meio de autenticação, onde a gestão municipal deverá indicar os agentes responsáveis pela atualização dos dados do sistema<sup>2</sup>. A (Figura 6) mostra a página de autenticação.

**Figura 6: Tela inicial para o acesso Painel de Indicadores de desempenho do PMSB desenvolvido para descrever o desempenho da execução do PMSB – em quatro dimensões: Governança, Habitabilidade, Integridade Ambiental e Saúde.**



Fonte: Projeto Saber Viver, 2020.

Após autenticação, o usuário será direcionado para a página inicial onde estarão destacadas as funcionalidades do sistema que devem ser parametrizadas a fim de que os indicadores de qualidade sejam calculados. O próximo tópico abordará como será realizada esta parametrização.

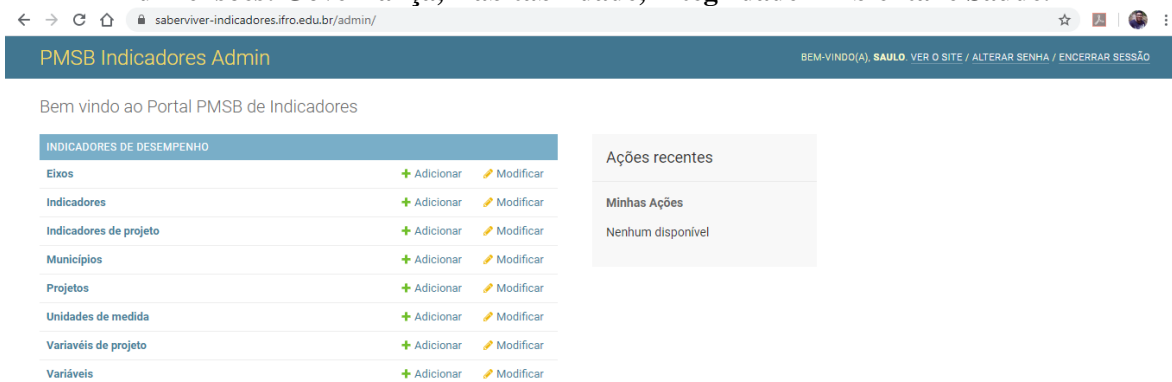
---

<sup>2</sup> Servidor público municipal que será responsável pela alimentação anual do subsistema. O Projeto Saber Viver fornecerá capacitação e tutorial para a operação do subsistema. Os dados serão gerados pelas Secretarias Municipais e outros órgãos, mas a alimentação deverá ser individualizada para minimizar erros e obter responsabilidade e comprometimento com o desenvolvimento do PMSB.

### 2.2.3 Parametrização do painel de indicadores de desempenho do PMSB

A parametrização do sistema se dará exclusivamente por meio de usuário autenticado. Após autenticação, a tela inicial do sistema está apresentada na (Figura 7):

**Figura 7: Tela para acesso ao subsistema de alimentação das variáveis para cálculo dos Indicadores desenvolvido para descrever o desempenho da execução do PMSB – em quatro dimensões: Governança, Habitabilidade, Integridade Ambiental e Saúde.**



Fonte: Projeto Saber Viver, 2020.

A (Figura 7) apresenta o painel de administração do sistema, no qual é possível inserir os dados através do menu disponível na esquerda da tela. Além disso, é possível listar as ações recentes para o usuário que está acessando o sistema, no meio da tela e, por fim, na parte superior direita, são listadas as informações de boas vindas, usuário conectado, opção de alterar senha e encerrar a sessão (finalizar o acesso de forma segura).

O cálculo para geração dos indicadores é feito a partir das variáveis e fórmulas estabelecidas e aprovadas para o PMSB e que estão consolidadas e apresentadas no Produto H: Indicadores de desempenho do PMSB. Essas variáveis devem ser alimentadas no subsistema Painel de Indicadores de desempenho do PMSB, onde cada parâmetro representa:

- **Eixos:** onde o usuário informa qual a dimensão, definidas no Produto H (Governança, Habitabilidade, Integridade ambiental e saúde), do indicador que deseja criar.
- **Indicadores:** instrumento pelo qual a gestão municipal e população realizarão o acompanhamento da prestação dos serviços de saneamento básico do município.
- **Indicadores do projeto:** destina-se ao vínculo dos indicadores ao PMSB no qual se deseja gerar
- **Municípios:** reservado para o cadastro de municípios nos quais se deseja gerar os indicadores. Considerando que o sistema de informação pode ser utilizado para um ou

mais municípios que necessitam gerenciar seus Planos Municipais de Saneamento Básico.

- **Projetos:** destina-se ao cadastro do PMSB no qual se deseja gerar os indicadores.
- **Unidades de medidas:** necessário informar as unidades de medidas levadas em consideração em cada variável. Por exemplo, se a variável for em relação à vazão de água, o usuário pode inserir a unidade de medida m<sup>3</sup>.
- **Variáveis de projeto:** Com base nas informações coletadas pelos gestores do PMSB, neste espaço serão inseridos os valores aferidos para cada variável, necessários para o cálculo dos indicadores.
- **Variáveis:** reservado para o cadastro das variáveis definidas no produto H.

O Painel de indicadores de desempenho do PMSB se articula com o SNIS, por meio da importação/exportação de dados para que as informações geradas em um sistema possam alimentar o outro, possibilitando assim um cruzamento efetivo de informações, o que poderá proporcionar perspectivas situacionais mais precisas, no processo de gestão do saneamento básico.

O sistema possibilita a revisão dos valores, sempre que houver a constatação da necessidade de alteração de variáveis e indicadores, o que o torna adaptativo às revisões que o PMSB possivelmente será submetido.

Para garantir a confidencialidade dos dados, que é um dos princípios básicos da segurança da informação, o acesso para inserir, editar ou excluir dados será por meio de autenticação, onde são necessários usuário e senha. Além disso, em termos de segurança, o sistema registra também relatórios (*logs*) com histórico de todas as transações realizadas por cada usuário, possibilitando a identificação da origem da informação, processos de auditoria, dentre outros, impactando positivamente na integridade dos dados e na segurança da informação.

Para que o município possa ter uma memória dos indicadores de desempenho do PMSB, o histórico de alterações é armazenado e pode ser comparado, resultando na possibilidade de acompanhar se os indicadores de qualidade estão em ascendência (sendo atendidos) ou em descendências (que necessitam de ações de correção).

Recomenda-se a revisão mínima dos indicadores semestralmente, uma vez que são os responsáveis na medição e acompanhamento do desenvolvimento do PMSB. Caso o município julgue que há necessidade de atualizações constantes e em prazo menor, o sistema não apresenta

nenhuma restrição de funcionalidade.

### 2.3 SISTEMA GERENCIADOR DE PLANOS, PROJETOS E METAS DO PMSB

O Sistema Gerenciador de Planos, Projetos e Metas do PMSB se constitui na utilização do *Redmine*, também *open source*, isto é, gratuito, para gerenciamento de projetos.

O *Redmine* é uma ferramenta para utilização *web*, ou seja, acessível pela internet, e foi desenvolvido utilizando *Ruby on Rails*<sup>3</sup>. Um dos benefícios deste sistema é que ele suporta diversos banco de dados.

Para instalação e configuração do *Redmine*, o agente responsável designado pelo município, preferencialmente um técnico ou analista de TI, deverá fazer o download da ferramenta, disponível no endereço eletrônico: <https://www.redmine.org/projects/redmine/wiki/Download>. Neste mesmo link é possível também acessar o passo-a-passo da instalação do sistema. É importante que o município utilize a versão mais atual do sistema, que atualmente é *redmine 4.1.1*.

Considerando que um projeto se traduz em esforço temporário empreendido para criar um produto, serviço ou resultado exclusivo (PMI, 2020), o sistema deve ser utilizado para a gestão de projetos diversos que envolvam a execução do PMSB, perpassando desde projetos de engenharia até projetos de engajamento social ou educação ambiental, por exemplo, independentemente da complexidade de execução de cada proposta.

O gerenciamento de projetos consiste em aplicar os conhecimentos, habilidades, ferramentas e técnicas às atividades do projeto para que se possam alcançar os resultados desejados. Nesta proposta, o *Redmine* é apresentado como a ferramenta capaz de gerir, monitorar e controlar a execução do PMSB.

Considerando-se que, na perspectiva do desenvolvimento de projetos, os objetivos a serem alcançados se apresentam na forma de metas de desempenho, custo e tempo, mantendo o escopo<sup>4</sup> do projeto no nível correto e desejado, a utilização de sistemas de informação para auxílio na gestão de projetos são, historicamente, eficazes, pois, ao mesmo tempo em que diminuem a complexidade do acompanhamento das atividades, imprimem a evolução do projeto descartando a comparação da execução em razão do tempo e custo.

É possível também gerar gráficos de *gantt*<sup>5</sup>, que apresenta a timeline do projeto, ou seja, a linha do tempo de vida do projeto com todas as entregas previstas, compreendendo as ações

---

<sup>3</sup> Framework gratuito utilizado para otimização no desenvolvimento de softwares.

<sup>4</sup> O escopo de um projeto é a magnitude do trabalho a ser desenvolvido.

<sup>5</sup> Ferramenta utilizada para controlar o cronograma do projeto.

do início, meio e fim destinadas a cada projeto. É possível ainda a obtenção de *deadlines*, que são as entregas a serem consideradas na linha do tempo de vida do projeto. Além disso, há uma opção de acompanhar as atividades/ações de um projeto pelo calendário, sendo possível saber em qual dia qual ação deve ser executada. Essas funcionalidades permitem que a gestão municipal execute o PMSB gerenciando, principalmente os prazos de entregas dos serviços e produtos do saneamento básico, mitigando os possíveis atrasos.

As informações contidas no *Redmine* são de acesso público. Portanto, qualquer cidadão pode obter informações dos projetos listados para o PMSB. Entretanto, apenas os gestores definidos pelo município (prefeito e secretário de administração e planejamento, por exemplo) poderão inserir ou alterar informações do sistema, como os registros de atividades, ações, percentuais de conclusão e todos os demais dados de um projeto.

O PMSB possui vigência de 20 (vinte) anos e atende quatro eixos, a saber: abastecimento de água, drenagem e manejo das águas pluviais urbanas, esgotamento sanitário e manejo de resíduos sólidos, que se decompõem em objetivos a serem alcançados e que, por sua vez, estão relacionados aos diversos indicadores do PMSB. Para alcançar ou manter cada indicador, são necessários diversos projetos que demandam ações ao serem executados. Assim, a estruturação do *Redmine* para atender ao Subsistema Gerenciador de Planos, Projetos e Metas do PMSB, obedece esta organização. A (Figura 8) é a representação gráfica do sistema. Além disso, as informações utilizadas para a alimentação inicial do subsistema serão originadas pelos Produto D - Relatório da prospectiva e planejamento estratégico, E - Relatório dos programas, projetos e ações e F - Plano de execução.

**Figura 8: Estruturação do Sistema Gerenciador de Planos, Projetos e Metas do PMSB**



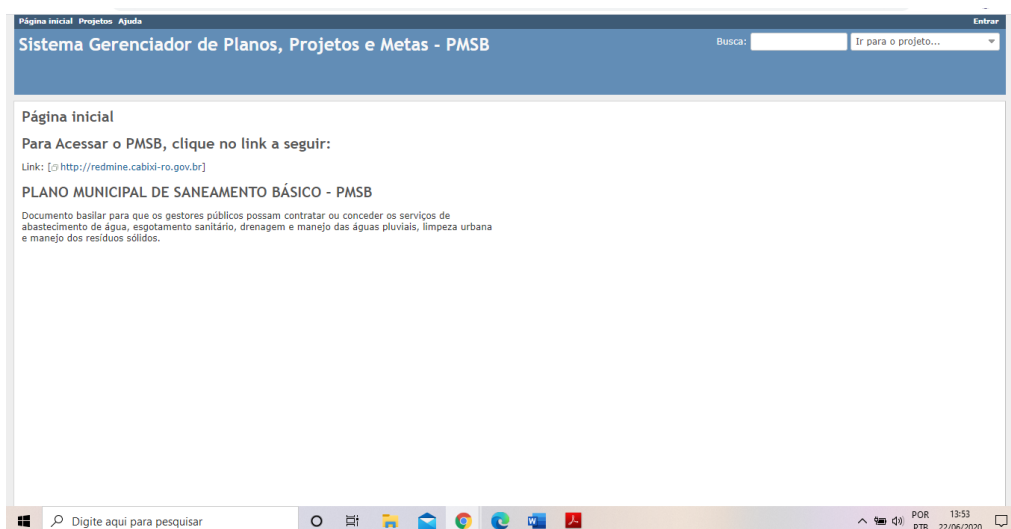
Fonte: Projeto Saber Viver, 2020.



### 2.3.1 Apresentação e acesso às informações do sistema gerenciador de planos, projetos e metas do pmsb

A (Figura 9) ilustra a perspectiva da página inicial do Sistema Gerenciador de Planos, Projetos e Metas do PMSB.

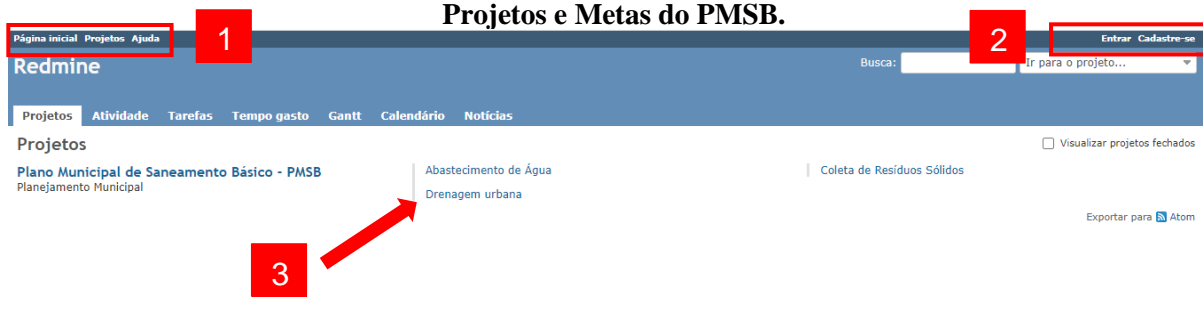
**Figura 9: Página inicial do Sistema Gerenciador de Planos, Projetos e Metas do PMSB.**



Fonte: Projeto Saber Viver, 2020.

O acesso ao sistema pode ser realizado por meio dos links na parte superior. O link **projetos**, destacado na (Figura 10), abaixo, lista os eixos e projetos cadastrados no Redmine.

**Figura 10: Tela de listagem dos projetos cadastrados no Sistema Gerenciador de Planos, Projetos e Metas do PMSB.**



Fonte: Projeto Saber Viver, 2020.

Acima, temos 3 (três) elementos importantes, numerados e indicados através dos contornos e da seta, onde:

- **1:** Menus que direcionam o usuário para a **página inicial** do sistema (*home page* e ilustrada na Figura 10), página de **projetos** (a que concentra as informações dos projetos cadastrados referentes ao PMSB) e o link **ajuda** (uma espécie de manual do usuário).
- **2:** Menus **entrar** e **cadastre-se**. Ao clicar no primeiro, o usuário será direcionado para a tela de autenticação do sistema – ver (Figura 16), e, na segunda, o usuário preenche um formulário que será recebido, por e-mail, pelo administrador do sistema. Esta segunda funcionalidade é opcional, ficando a critério do agente municipal responsável pela administração do sistema e sua adoção.
- **3:** Lista com os **eixos** cadastrados. Ao clicar no link correspondente ao eixo, o usuário será direcionado para a tela onde serão apresentados os projetos e ações cadastradas para este componente do PMSB. A (Figura 11) é a representação da referida tela.

**Figura 11: Tela com painel gerencial e visão dos projetos, ações e metas estabelecidas e cadastradas no Sistema Gerenciador do PMSB.**

	Abertas	Fechadas	Total
Desafio Estratégico	3	0	3
Ação Setorial - Reitoria	11	0	11
Ação	23	12	35
Atividade	4	0	4
Atividades	0	0	0

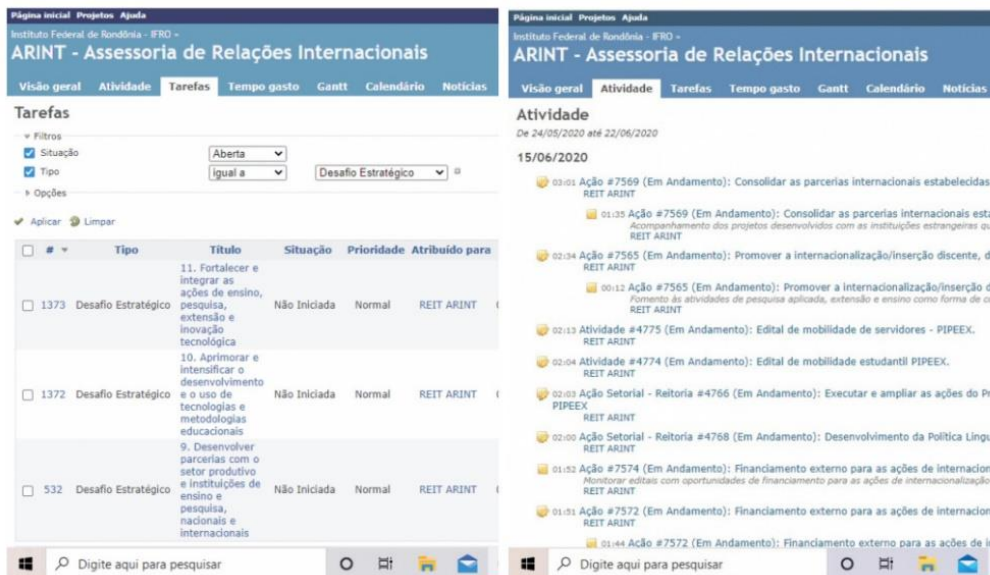
Fonte: Projeto Saber Viver, 2020.

Acima, é possível verificar a existência de dois painéis, sendo o da esquerda destinado ao monitoramento dos projetos, planos e atividades para o eixo do PMSB selecionado, em que para ter acesso o usuário necessitará apenas clicar acima do que pretende pesquisar (clicar em atividades, por exemplo, caso o usuário queira pesquisar as atividades previstas para os projetos de cada eixo), enquanto que o da esquerda apresenta as informações das pessoas responsáveis pelos projetos, em níveis hierárquicos. Esta é apenas uma proposta de customização do *Redmine*, ficando a critério do município outras escolhas. Pode-se ainda observar que o sistema imprime a quantidade de horas aplicadas para a execução dos projetos, disponível logo abaixo

do texto “Tempo gasto”.

A (Figura 12) ilustra, respectivamente, as telas onde são listados os projetos e as ações, a partir da pesquisa selecionada pelo usuário, descrita no parágrafo anterior.

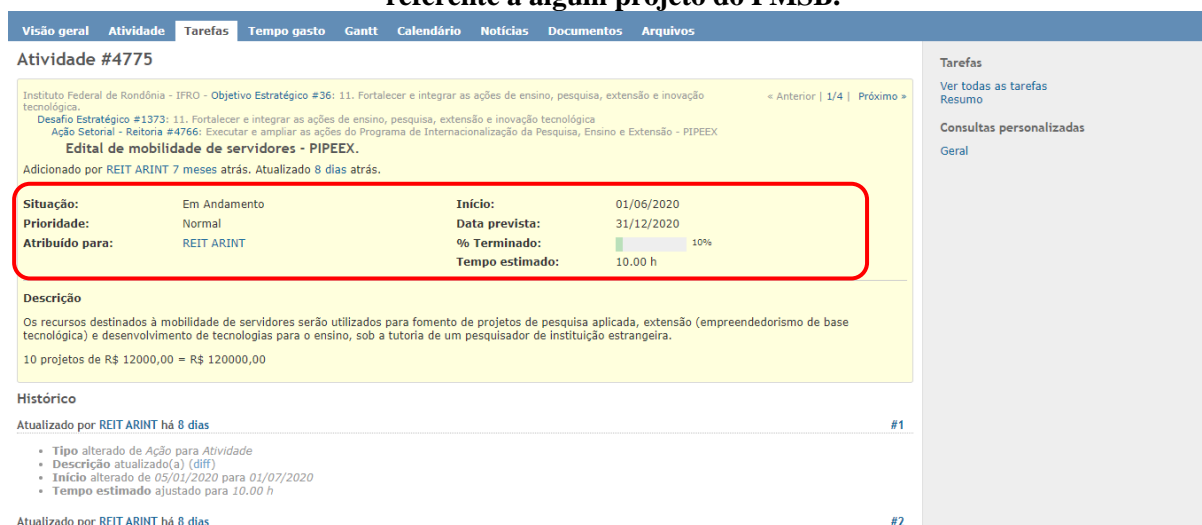
**Figura 12: Projeção das telas de Tarefas e Atividades cadastradas no Sistema Gerenciador.**



Fonte: Projeto Saber Viver, 2020.

Para ter o detalhamento das ações, o usuário precisa apenas clicar com o mouse no link correspondente à atividade que deseja detalhar, onde será direcionando para a tela da (Figura 13).

**Figura 13: Projeção da tela com nível de detalhamento de uma ação em desenvolvimento referente a algum projeto do PMSB.**



Fonte: Projeto Saber Viver, 2020.

Nota-se que há um quadro explicativo da atividade, contendo informações importantes da situação (se ativo ou não), data de início e previsão de conclusão, atribuído para setor, equipe ou pessoa, percentual de conclusão e a estimativa do tempo gasto até o momento para a execução desta atividade. A tela onde são listados os eixos e os projetos são parecidas às telas de ações, conforme pode-se observar, respectivamente, nas (Figura 14 e Figura 15), a seguir:

**Figura 14: Projeção da tela de acompanhamento das atividades cadastradas no Sistema Gerenciador.**



Fonte: Projeto Saber Viver, 2020.

**Figura 15: Projeção da tela de acompanhamento das Tarefas cadastradas no Sistema Gerenciador.**



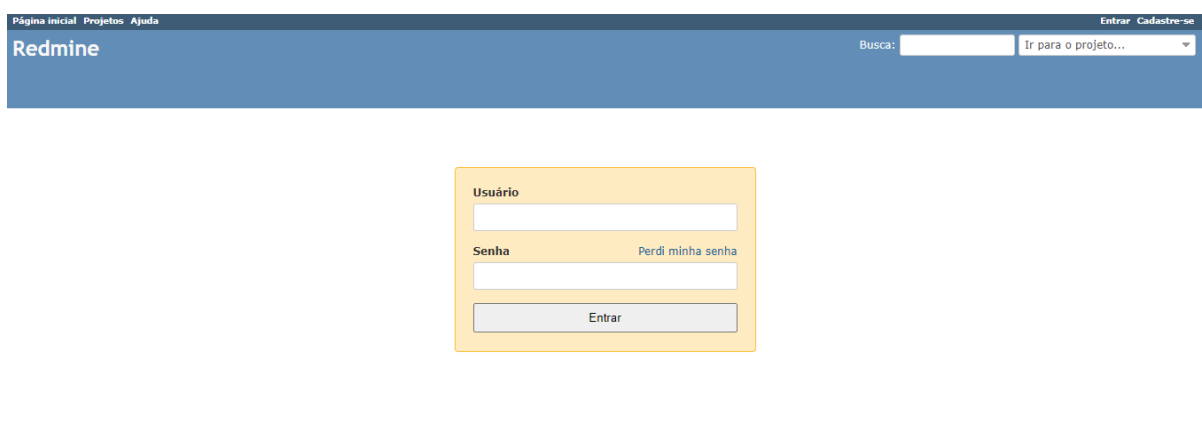
Fonte: Projeto Saber Viver, 2020.

### 2.3.2 Inserindo e manipulando dados para a gestão de projetos do PMSB

Para inserir, editar e excluir informações no subsistema Gerenciador de Planos, Projetos e Metas do PMSB é preciso que usuário seja previamente cadastrado no sistema. Cabe à gestão municipal do saneamento básico a indicação dos responsáveis pela alimentação do sistema de gerenciamento dos projetos do PMSB.

Para o acesso, o usuário deverá clicar no menu **entrar**, anteriormente apresentado na (Figura 10), sendo direcionado para janela apresentada na (Figura 16), devendo inserir **usuário** e **senha** e clicar no botão **entrar**.

**Figura 16: Projeção da tela de autenticação de usuários no Sistema Gerenciador.**



Fonte: Projeto Saber Viver, 2020.

Após autenticação, o usuário será direcionado para a tela inicial do sistema que apresenta uma lista de tarefas atribuídas a ele. O acesso às funcionalidades do sistema está disponível no menu de navegação que se apresenta na barra superior, conforme detalhado a seguir:

**Figura 17: Projeção da tela inicial de listagem de tarefas, após autenticação de usuário, do Sistema Gerenciador.**



Fonte: Projeto Saber Viver, 2020.

Conforme acima apresentado, da esquerda para direita, temos os menus e suas funcionalidades:

1. **Página inicial:** direciona para página inicial do *Redmine*.
2. **Minha página:** direciona para as tarefas atribuídas ao usuário.
3. **Projetos:** direciona para a página onde estarão listados todos os projetos cadastrados em relação ao PMSB.
4. **Ajuda:** direciona para um manual do usuário, contendo as principais funcionalidades do sistema.
5. **Acessado como:** apenas informa qual usuário está acessando o sistema no momento da consulta.
6. **Minha conta:** direciona para página de informações do usuário. Nesta página é possível, por exemplo, alterar nome de usuário, e-mail e idioma de apresentação do sistema *Redmine*.

Deve-se inserir dados referentes ao **PMSB, Eixos, Projetos e Atividades**, conforme o sistema se encontra estruturado (ver Figura 8).

Para melhor gerenciamento do sistema e obedecendo a hierarquia da gestão municipal do saneamento básico, recomenda-se a criação de usuários com papéis distintos. A definição dos usuários do sistema pode ser assim aplicada: um usuário com papel de líder/gestor, que será responsável pela inserção dos dados referentes ao **PMSB, Eixos e Projetos**; e usuário operador, sendo este o responsável pela execução das **atividades/ações** dos projetos de execução do PMSB.

Com base no gerenciamento de projetos, os Eixos e Projetos são componentes do escopo do PMSB, isto é, qualquer alteração de grandeza superior poderá inviabilizar a execução e comprometer os serviços do saneamento básico municipal. Por tal razão, considerando que estes componentes sofrem alterações excepcionais e devem ser realizadas exclusivamente pelo usuário denominado líder/gestor, enquanto que as atividades/ações podem ser inseridas e atualizadas tanto pelo usuário líder/gestor como pelo usuário operador, a qualquer momento.

A inserção de dados no sistema é simples, prática e objetiva. A equipe de assessoramento do projeto Saber Viver fará o treinamento dos usuários do sistema gerenciador e serão distribuídos os manuais de operação. Ressaltamos que toda a documentação de utilização do *Redmine* está acessível no endereço eletrônico

<https://www.redmine.org/projects/redmine/wiki/Guide>.

### **3 BANCO DE DADOS: COMPOSIÇÃO, DISTRIBUIÇÃO E MANUTENÇÃO**

Banco de dados pode ser considerado como uma coleção de dados logicamente coerente com determinado significado próprio. Em outras palavras, banco de dados é o conjunto de dados integrados que tem por objetivo atender a uma comunidade de usuários.

Os bancos de dados surgiram da grande necessidade de integração entre os dados convencionais e os dados essenciais. Assim, projetar e modelar banco de dados são fundamentais dentro dos atuais recursos para desenvolvimento de sistemas de informação, principalmente os gerenciais.

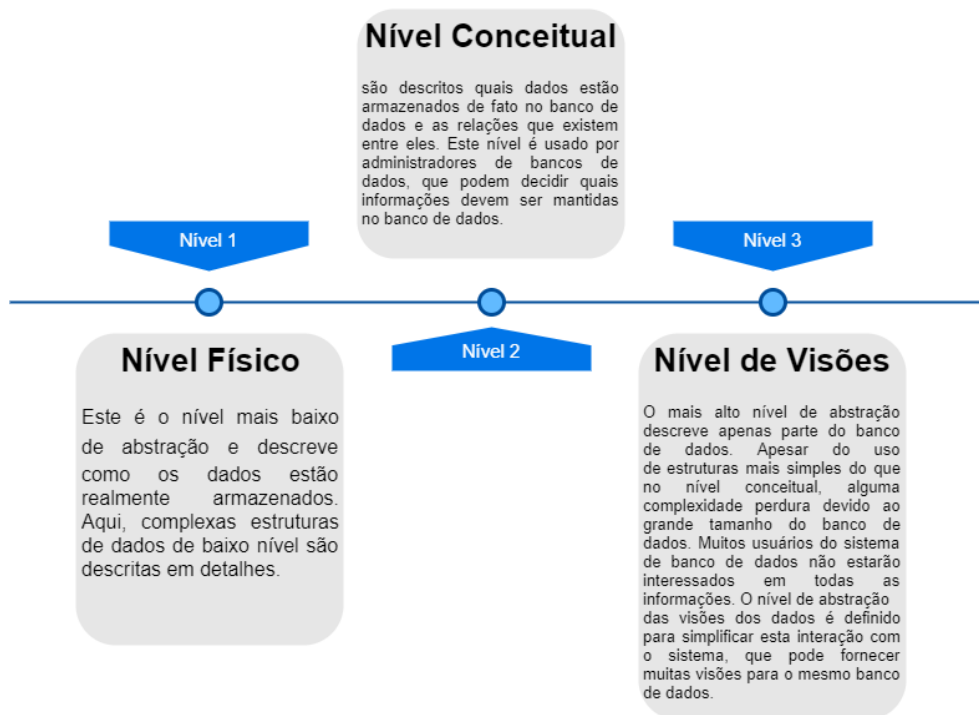
Modelar banco de dados é uma das tarefas mais importantes no desenvolvimento de sistemas. Através deste recurso pode-se obter uma organização dos dados, de modo a facilitar a implantação do banco, como também eventuais manutenções.

A gestão dos dados dentro de um banco de dados é feita pelos Sistemas de Gerenciamento de Banco de Dados – SGBD. Segundo Tonsing (2006, p. 18), o “Sistema de Gerenciamento de Banco de Dados deve ser capaz de manter a coleção do banco de dados; deve possuir recursos para que usuários possam não apenas executar atividades relacionadas aos dados, mas também ao dicionário de dados”. Neste sentido, Korth e Silberschatz afirmam:

Os sistemas de banco de dados são projetados para gerenciar grandes grupos de informações. O gerenciamento de dados envolve a definição de estruturas para armazenamento de informação e o fornecimento de mecanismos para manipulá-las. Além disso, o sistema de bancos de dados precisa fornecer segurança das informações armazenadas, caso o sistema caia, ou contra tentativa de acesso não autorizado. Se os dados devem ser divididos entre diversos usuários, o sistema precisa evitar possíveis resultados anômalos. (KORTH, SILBERSCHATZ, 1995. p.1).

Um sistema de bancos de dados é composto de uma coleção de arquivos inter-relacionados e de um conjunto de programas que permitem aos usuários fazer o acesso, consultar e/ou modificar esses arquivos. O grande objetivo desses gerenciadores é prover os usuários com uma visão abstrata dos dados. Isso significa dizer que o sistema omite ao usuário um detalhamento de como os dados são mantidos e armazenados. Para isso, a (Figura 18) apresenta a complexidade dos dados escondidos em diversos níveis de abstração que simplificam a interação do usuário com o sistema:

**Figura 18: Níveis de visão do banco de dados do sistema de informação para avaliação e tomada de decisão do plano municipal de saneamento básico (PMSB).**



Fonte: Projeto Saber Viver, 2020.

O banco de dados utilizado para armazenamento, manutenção e atualização das informações do PMSB é composto por três bancos de dados distintos, um para cada subsistema, todos com suporte ao *MySQL* (sistema gerenciador de banco de dados), onde as transações são feitas através de comandos desta linguagem, pré-definidos nos sistemas desenvolvidos, garantindo maior robustez, controle e integridade dos dados coletados. Tonsing (2006, p.68) afirma que “um número muito grande de operações pode ser executado sobre um banco de dados utilizando-se comandos SQL”, ou seja, garante que vários usuários acessem os dados de forma concomitantemente, sem que haja indisponibilidade da informação. Ressalta-se que todas as transações são feitas por intermédio de códigos de programação, definidas no sistema de informação do saneamento básico, possibilitando o acesso sem que o usuário necessite de conhecimento em programação de sistemas ou de banco de dados. A composição do banco de dados do subsistema Painel de Percepção Social do PMSB se baseia no levantamento de dados realizados no município. Utiliza consultas SQL para manipulação de dados e apresentação em forma de relatórios dinâmicos (*dashboard*). Ressalta-se que foi utilizada a ferramenta *Survey Solution*, pela robustez, praticidade e segurança em relação ao levantamento dos dados. Esta



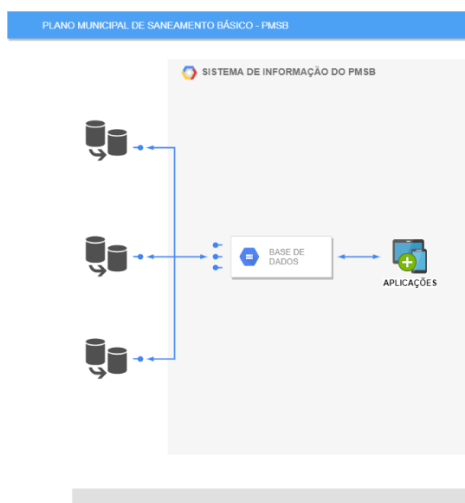
mesma ferramenta poderá ser utilizada no momento da revisão dos dados da percepção social, onde os questionários utilizados serão repassados ao comitê gestor do saneamento básico municipal.

A composição do banco de dados do subsistema Painel de Indicadores do PMSB foi modelada utilizando o banco de dados *SQLite3*, ferramenta altamente robusta e que permite a conexão com diversas aplicações sem a complexidade e exigência de conhecimentos avançados em programação de sistemas. É necessária a revisão periódica dos indicadores de qualidade, para que possam nortear as ações em desenvolvimento e os futuros projetos que devem ser executados na garantia da universalização do saneamento básico.

A composição do banco de dados do terceiro substema que compõe o Sistema de Informações do PMSB poderá ser feita utilizando-se banco de dados *SLQ*, *PostgreSQL* e *SQLite3*. A escolha fica a critério da gestão municipal, considerando-se a infraestrutura disponível. Qualquer uma das bases de dados são conceituadas e amplamente utilizadas no desenvolvimento de aplicações. Compõem os dados desses sistemas as informações contidas no PMSB, os Indicadores de Desempenho gerados pelo produto H e os projetos a serem desenvolvidos para implantação do saneamento básico.

A junção de todos os bancos de dados consiste em uma grande base de dados capaz de unir informações que dão o suporte necessário para que o gestor municipal possa agir acertivamente na implantação do PMSB. A (Figura 19) ilustra como essas bases de dados podem dar o suporte necessário para as decisões municipais:

**Figura 19: Modelo de apresentação da base de dados do sistema de informação para avaliação e tomada de decisão do plano municipal de saneamento básico (PMSB).**



Fonte: Projeto Saber Viver, 2020.

A distribuição da base de dados do SISTEMA DE INFORMAÇÃO PARA AVALIAÇÃO E TOMADA DE DECISÃO DO PLANO MUNICIPAL DE SANEAMENTO BÁSICO (PMSB) será realizada através de mídias digitais ou *download*. O município deverá prover a infraestrutura necessária para que possam ser instalados o Sistema de Informação e Banco de Dados.

Para manutenção da base de dados, a prefeitura deverá designar, preferencialmente, um técnico em informática ou analista de sistemas, para administração do banco de dados e aplicações (*DBA – Database Administrator* ou Administrador de Banco de Dados) referentes ao SISTEMA DE INFORMAÇÃO PARA AVALIAÇÃO E TOMADA DE DECISÃO DO PLANO MUNICIPAL DE SANEAMENTO BÁSICO (PMSB). Este agente será treinado pela equipe de TI do Projeto Saber Viver para realizar a instalação e configuração dos bancos que compõem o Sistema de Informação.

#### 4 DISTRIBUIÇÃO, INSTALAÇÃO E CONFIGURAÇÃO DO SISTEMA DE INFORMAÇÃO PARA AVALIAÇÃO E TOMADA DE DECISÃO DO PLANO MUNICIPAL DE SANEAMENTO BÁSICO (PMSB)

A exemplo da base de dados, o Sistema de Informação e seus subsistemas deverão ser instalados em servidores da prefeitura. São requisitos mínimos 8GB de memória RAM e 40GB de memória secundária (Disco Rígido). Como os subsistemas são multiplataformas, podem ser utilizados diversos sistemas operacionais como Linux, Windows e MacOS.

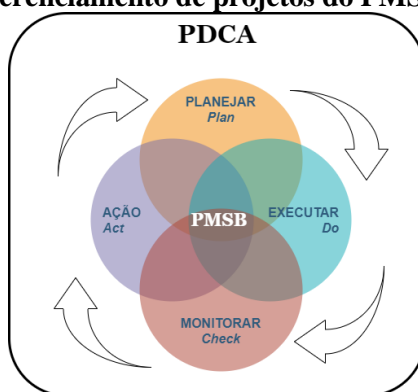
Os subsistemas serão distribuídos em mídia digital ou através de *download*. A instalação e configuração deverão ser realizadas, preferencialmente, por técnico em informática ou analista de sistemas, devidamente designado pela gestão municipal, que será treinado para realizar a instalação e configuração dos sistemas. Na realização do treinamento, serão fornecidos os manuais com o passo-a-passo da instalação, configuração e utilização dos sistemas.

#### 5 TOMADA DE DECISÃO PELO PODER EXECUTIVO MUNICIPAL

A execução do PMSB exige do gestor o fiel acompanhamento das ações e projetos a serem desenvolvidos. Este, assessorado pelo Conselho Municipal, deve se munir das metodologias capazes de gerar os resultados pre-estabelecidos e de mitigar as altas complexidades exigidas no gerenciamento do saneamento básico municipal.

Neste sentido, uma metodologia comumente utilizada é a PDCA, que busca uma melhora contínua dos processos de gestão e é aplicada para diversos fins, tanto no âmbito governamental, como na gestão de empresas. Esta metodologia se baseia em quatro etapas: planejamento, execução, monitoramento e ação (do inglês *plan, do, check, act* – PDCA). A (Figura 20) ilustra a PDCA:

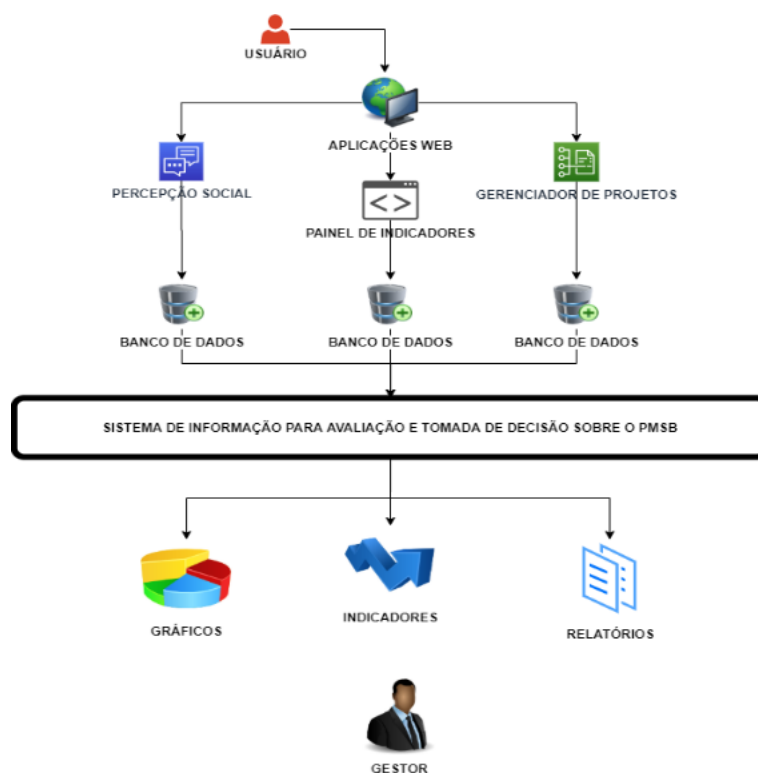
**Figura 20: Ilustração da metodologia PDCA - Planejar, Executar, Monitorar e Agir aplicada ao gerenciamento de projetos do PMSB.**



Fonte: Projeto Saber Viver, 2020.

Para que o gestor possa se munir de informações concretas que dêem o total subsídio nos processos de planejamento, execução, monitoramento e ação do PMSB, é necessária a utilização do SI proposto ao longo deste documento, onde sua base de dados, atualizada sempre em que houver avanços ou necessidades de alterações, possibilita ao gestor imprimir gráficos, indicadores de desempenho e relatórios técnicos capazes de apresentar um panorama da situação atual do PMSB. Essa possibilidade é ilustrada a seguir, na (Figura 21):

**Figura 21: Ilustração do apoio do Sistema de Informação, a partir da utilização dos subsistemas, para tomada de decisão em relação aos projetos do PMSB.**



Fonte: Projeto Saber Viver, 2020.

A tomada de decisão em relação aos projetos e ações de implantação do PMSB será realizada por meio da obtenção das informações que indicam o estado atual do saneamento básico municipal, municiando o comitê gestor, a gestão municipal, os munícipes e todo o colegiado responsável pela execução do PMSB, para que sejam avaliadas quais as ações necessárias para a garantia de indicadores, metas e dos investimentos estabelecidos pelo município.

## 6 COMUNICAÇÃO E CONTROLE SOCIAL

A participação social é imprescindível para elaboração e gestão do PMSB e ela se dará de diversas formas e meios. Uma vez construído o PMSB, a necessidade de controlar e avaliar a sua execução se intensifica a cada etapa que se avança na implantação do plano, indiferentemente, se serão conduzidas pela gestão municipal ou se serão delegadas para entes públicos ou privados.

Considerando que os serviços e produtos do saneamento básico serão mantidos por meio da cobrança de taxas e tarifas, aumenta-se a necessidade de maior transparência em relação aos recursos aplicados e ainda, por parte do munícipe, maior acompanhamento dos gastos públicos empregados na execução do plano.

Desta forma, para promover a comunicação e participação social no processo de elaboração e, conseqüentemente, de implantação do PMSB, bem como para potencializar a participação dos munícipes neste processo, o município deverá adotar os seguintes meios:

1. Pesquisa da percepção do social dos serviços e produtos do saneamento básico, por eixo, com periodicidade mínima correspondente ao tempo do ciclo de revisão do PMSB. Para isto, o município deverá utilizar o *Survey Solution* para alimentar o Painel de Indicadores com os dados atualizados;
2. Acesso, por meio da internet, dos produtos e demais elementos que compõem o PMSB (atualmente disponível no endereço eletrônico <http://saberviver.ifro.edu.br>);
3. Acesso aos subsistemas que compõem o Sistema de Informação do PMSB, por meio da internet;
4. Divulgação em mídia *online* ou impressa, mídias sociais, carros de som, etc., das obras e ações referentes à execução do PMSB;
5. Publicar convênios e contratos firmados para a gestão e execução do PMSB;
6. Realizar campanhas educativas nas escolas municipais (e demais instituições de ensino atuantes no município) que retrate a importância do PMSB, as formas de participação e de controle social, dentre outros;
7. Utilizar cartilhas, folders, cartazes e demais materiais de campanhas para a publicidade das ações de execução do plano;
8. Dentre outras.

As ações acima listadas devem ser aprovadas pela gestão do PMSB, podendo, inclusive, adotá-las na íntegra, modificar ou indicar outras formas de comunicação e participação social que julgue mais eficaz para o controle da execução do plano de saneamento básico.

## **CONSIDERAÇÕES FINAIS**

A adoção de um Sistema de Informação como ferramenta de suporte na gestão do saneamento básico municipal é fundamental para o alcance dos indicadores e metas pré-estabelecidos, além de permitir obter uma avaliação, através da percepção social, em relação aos serviços prestados por cada eixo.

O monitoramento e controle são cruciais para o gerenciamento de projetos. Eles minimizam os possíveis impactos negativos ao auxiliar os gestores, munidos das informações fornecidas pelo Sistema de Informação, a tomarem decisões acertivas.

Por fim, ressalta-se que a adoção do Sistema de Informação deve prever a necessidade de alimentação com dados atualizados, nos prazos mínimos indicados neste documento, para cada subsistema, a fim de permitirem a revisão periódica do planejamento e das ações que concretizem a oferta do saneamento básico municipal.

## REFERÊNCIAS

BRASIL. **Lei nº. 11.445, de 05 de janeiro de 2007.** Estabelece diretrizes nacionais para o saneamento básico; altera as Leis nos 6.766, de 19 de dezembro de 1979, 8.036, de 11 de maio de 1990, 8.666, de 21 de junho de 1993, 8.987, de 13 de fevereiro de 1995; revoga a Lei no 6.528, de 11 de maio de 1978; e dá outras providências. Disponível em: [http://www.planalto.gov.br/ccivil\\_03/\\_Ato2007-2010/2007/Lei/L11445.htm](http://www.planalto.gov.br/ccivil_03/_Ato2007-2010/2007/Lei/L11445.htm)

KORTH, Henry F., ABRAHAM Silbershatz. **Sistema de bancos de dados.** 2ª . Tradução: Maurício Heihachiro Galvan Abe. São Paulo: Makron Books, 1995.

LANG, J. P. **Overview – Redmine.** REDMINE, 2020. Disponível em: <http://redmine.org>. Acesso em: 21 de maio de 2020.

OLIVEIRA, Djalma de Pinho Rebouças de. **Sistemas de Informações gerenciais:** estratégicas, táticas, operacionais. 9ª. São Paulo: Atlas, 2004.

PMI. **A Guide to the Project Management Body of Knowledge.** 6ª Edição, 2017.

TONSIG, Sérgio Luiz. **MySQL - Aprendendo na prática.** Rio de Janeiro: Ciência Moderna, 2006.